

Strategický plán rozvoje

obce Dobřínsko

na období 2023 - 2027



Základní informace

Název strategie	Strategický plán rozvoje obce Dobřínsko
Koordinátor strategie	Mgr. Veronika Pavlíková
Rok zpracování strategie	2023
Schvalovatel strategie	Obec Dobřínsko, Dobřínsko 60, 67201 IČO:000292907
Forma schválení strategie	Zastupitelstvem obce
Doba realizace strategie	2023 - 2027



1. Obsah

1. Obsah.....	2
2. Úvod.....	3
3. Popis současné situace.....	3
3.1.Charakteristika obce.....	3
3.2.Historie obce.....	3
3.3.Území, symboly a správa obce.....	4
3.4.Obyvatelstvo.....	6
3.5.Hospodářství a cestovní ruch.....	9
3.6.Infrastruktura.....	11
3.7.Kultura v obci.....	14
3.8.Životní prostředí.....	15
4. Strategické vize.....	16
4.1.SWOT analýza.....	16
4.2.Projektové záměry.....	17
4.3.Realizace strategie.....	24
5. Závěr.....	24



2. Úvod

Strategický plán rozvoje obce je dokument, který představuje základní vize pro rozvoj obce. Tento dokument předkládá přehled plánovaných záměrů v časovém horizontu 4 let. Díky tomu je možné plánovat finanční zajištění těchto aktivit a čerpání dotací. Plánování vychází z aktuálního demografického, ekonomického, sociálního, kulturního a ekologického stavu území obce. SWOT analýzou jsou identifikovány problémy a příležitosti obce. Na základě toho je vytvořen plán jednotlivých projektů, které řeší problémy obce a přispějí k jejímu rozvoji.

3. Popis současné situace

3.1. Charakteristika obce

Obec Dobřínsko se nachází v okrese Znojmo v Jihomoravském kraji. Leží přibližně 40 km od krajského města Brna a 35 km od okresního města Znojma. Obec je vzdálena 12 km od hranice kraje Vysočina. Příslušnou obcí s rozšířenou působností a pověřeným obecním úřadem je město Moravský Krumlov. K 31. 12. 2022 žilo v obci 401 obyvatel s českým občanstvím a 2 cizinci.

3.2. Historie

Obec Dobřínsko leží 4 km západně od Moravského Krumlova a je jednou z nejstarších na znojemském okrese. První písemná zmínka o ní pochází z r. 1131, kdy v listině olomouckého arcibiskupa Jindřicha Zdíka je zpráva, že ke znojemskému kostelu náležel jeden lán v obci Dobřensko. Dle vsi se také jmenovali její majitelé, např. r. 1278 Vicemil z Dobřenska a 1310 Niklas z Dobřenska. Asi 200 m pod vesnicí na příkrém skalnatém výběžku byla tvrz, kde sídlili vladykové, majitelé Dobřenska. Protože poslední se věnovali duchovnímu stavu, tvrz zanedlouho zanikla. Osada pak připadla ke hradu Templštiny, řádu německých rytířů. Dnes je hrad zříceninou.

Osada Dobřínsko je však původu mnohem staršího, než uvádí první písemná zpráva. Její umístění do oválného tvaru, chráněné z jedné strany břehy potoka a strmou skalnatou strání, odpovídá staroslovanskému typu. Dokladem toho jsou v roce 1963 při zemních pracích odkryté sídelní a odpadní jámy s kostmi zvířat a keramikou, zdobenou vlnovkou, což odpovídá 8 až 9. století, takže již v době prvního známého slovanského státu - Velkomoravské říše, existovala obec Dobřínsko.



Její název podle dávné pověsti pochází od malé ryby, která se hojně vyskytovala ve zdejší potoce - břínek-. A že byli opravdu dobří, tak podle této pověsti dostala obec jméno Dobřínsko.

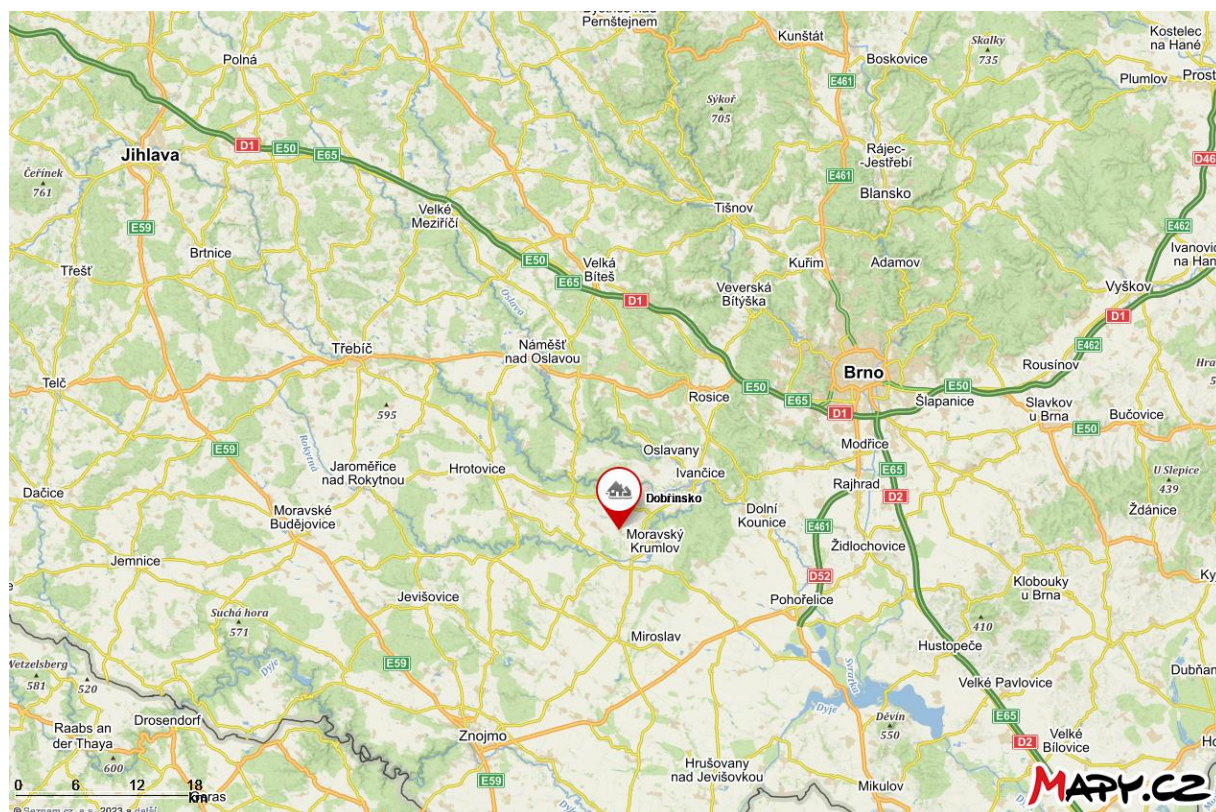
Historickou památkou zdejší obce je kostel, zasvěcený sv. Prokopovi. Páni z Dobřenska postavili na poč. 14. století jeho zadní část - presbytář. Chrámová loď byla postavena v r. 1826. Nejcennější památkou v něm je starobylá křtitelnice z r. 1631 v románském slohu osmibokého hranolu. Památkou o několik roků mladší, z r. 1637 je kamenná náhrobní deska s nápisem o velikosti 180 x 95 cm., která byla náhodně objevena pod schodištěm do kostela. Dnes je tato deska umístěna na zdi u věže kostela. Fara byla v obci postavena v r. 1778 a v r. 1912 zbourána a nově postavena. Vedle této fary v r. 1870 tehdejší římsko-katolický kněz P. Augustin Forman zasadil lípu, která dnes svojí výškou přes 25 m a obvodem kmene 420 cm je nejstarším a dominantním stromem v obci.

zdroj: Kronika obce Dobřínsko

3.3.Území, symboly a správa obce

Krajina obce je zemědělského rázu s nadmořskou výškou 350 m. Územím obce protéká Dobřínský potok, na němž leží několik rybníků. Rozloha katastrálního území obce je 551 ha. Obcí vede silnice III/4131.

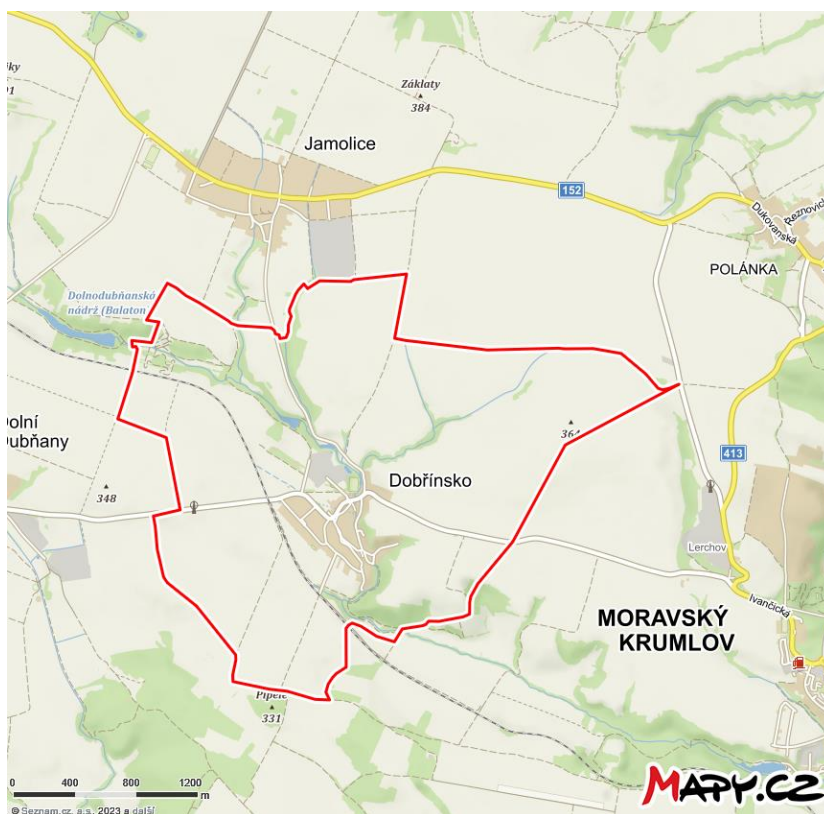
Obrázek 1 - Poloha obce v rámci ČR



Zdroj: mapy.cz



Obrázek 2 - Katastrální území obce



Zdroj: mapy.cz

Symbyly obce tvoří znak a vlajka.

Obrázek 3 - Znak a vlajka obce Dobřínsko





Správa obce

Funkce starosty obce Dobřínsko je funkce uvolněná a funkce místostarosty obce je funkce neuvolněná. Ostatní zastupitelé mají také funkce neuvolněné. Zastupitelstvo obce Dobřínsko má 7 členů. Obec patří do místní akční skupiny Živé pomezí Krumlovsko – Jevišovicko, z.s. a Mikroregionu Moravskokrumlovsko Má dokončené komplexní pozemkové úpravy.

Starosta	Ing. Petr Novák
Místostarostka	Mgr. Veronika Pavlíková
Zastupitel, předseda finančního výboru	Ing. David Novák
Zastupitelka, členka finančního výboru	MUDr. Vlasta Jursová
Zastupitel, předseda kontrolního výboru	Zdeněk Vančura
Zastupitel, předseda stavebního výboru a životního prostředí	Václav Hladký
Zastupitel, člen stavebního výboru a životního prostředí	Jozef Targoš

Finanční výbor	Ing. David Novák, MUDr. Vlasta Jursová, Zdeněk Vančura
Kontrolní výbor	Zdeněk Vančura, Ing. David Novák, Václav Hladký
Stavební výbor a výbor životního prostředí	Václav Hladký, Zdeněk Vančura, Jozef Targoš

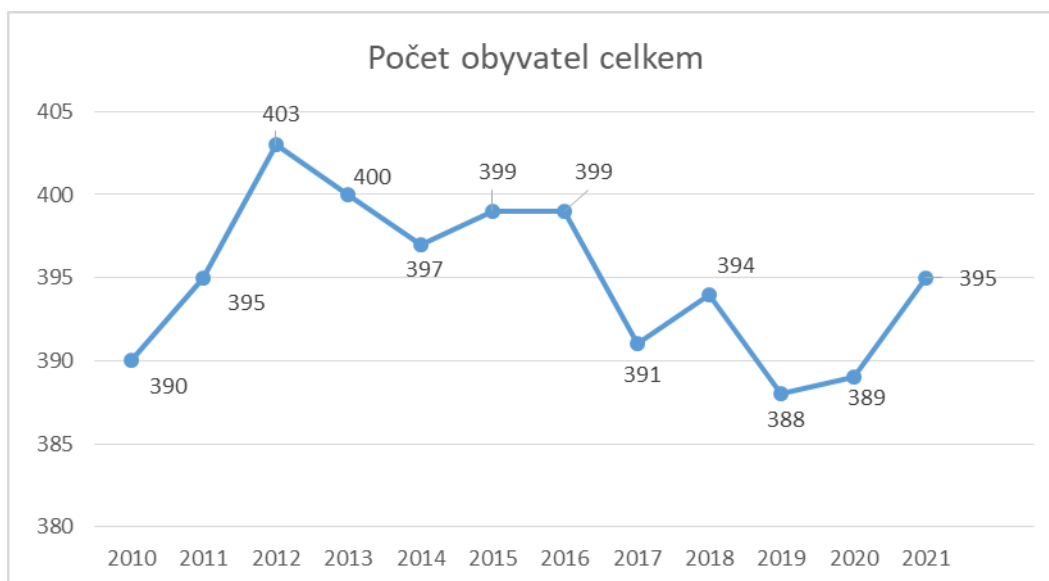
3.4. Obyvatelstvo

Na konci roku 2022 žilo v obci Dobřínsko 401 obyvatel s českým občanstvím; z toho 195 mužů a 206 žen.

Graf č. 1 zobrazuje vývoj celkového počtu obyvatel.



Graf 1 – Vývoj celkového počtu obyvatel v letech 2010 - 2021



Zdroj: ČSÚ - Databáze demografických údajů za obce ČR

V tabulce č. 1 je uveden počet narozených, zemřelých, přistěhovaných a vystěhovaných osob. Za sledované období let 2010 – 2021 se v obci narodilo celkem 39 dětí, zemřelo celkem 43 občanů, přistěhovalo se 116 osob a odstěhovalo 117 osob.

Tabulka 1 - Vývoj počtu obyvatel v letech 2010 - 2021

	Počet obyvatel	Živě narození	Zemřelí	Přistěhovaní	Vystěhovaní
	celkem	celkem	celkem	celkem	celkem
2010	390	3	5	5	8
2011	395	2	2	12	9
2012	403	3	6	12	1
2013	400	3	4	9	11
2014	397	1	3	4	5
2015	399	4	4	11	9
2016	399	3	2	8	9
2017	391	3	1	9	19
2018	394	3	3	13	10
2019	388	2	3	13	18
2020	389	7	4	6	8
2021	395	5	6	14	10

Zdroj: ČSÚ - Databáze demografických údajů za obce ČR



Na konci roku 2021 žilo v obci 201 žen a 194 mužů. Podíl osob starších 65 let na celkovém počtu obyvatel byl 18,5%. Podíl dětí do 14 let na celkovém počtu obyvatel v obci byl 14,5%. Průměrný věk obyvatel obce byl 42,3 let.

Tabulka 2 – Vývoj počtu mužů a žen v letech 2010-2021

	Počet obyvatel	Počet obyvatel	
	celkem	pohlaví	
		muži	ženy
2010	390	184	206
2011	395	188	207
2012	403	191	212
2013	400	188	212
2014	397	185	212
2015	399	184	215
2016	399	185	214
2017	391	185	206
2018	394	195	199
2019	388	191	197
2020	389	190	199
2021	395	194	201

Zdroj: ČSÚ – Vybrané údaje za obec Dobřínsko

Tabulka 3 -Věkové rozložení obyvatel obce k 31. 12. 2021

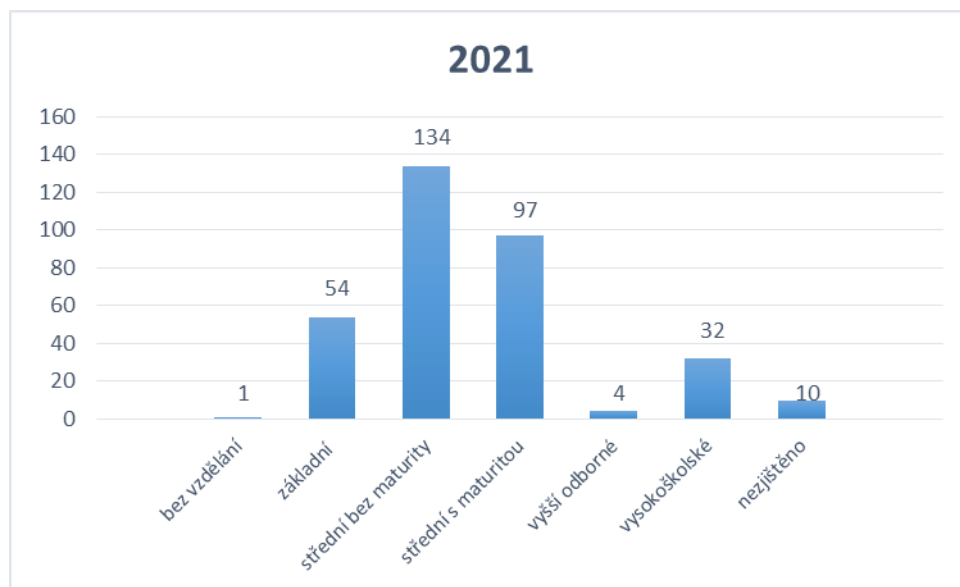
Průměrný věk	celkem			42,3
Počet obyvatel	muži	věková skupina	0 - 14	24
			15 - 64	141
			65 a více	29
	ženy	věková skupina	0 - 14	33
			15 - 64	124
			65 a více	44

Zdroj: ČSÚ – Vybrané údaje za obec Dobřínsko



Ze sčítání lidu, domů a bytů z roku 2021 vyplývá, že v obci převažuje obyvatelstvo se středním odborným vzděláním bez maturity. Zjištěnou vzdělanostní strukturu ukazuje graf č. 2.

Graf 2- Obyvatelstvo ve věku 15 + dle nejvyššího ukončeného vzdělání



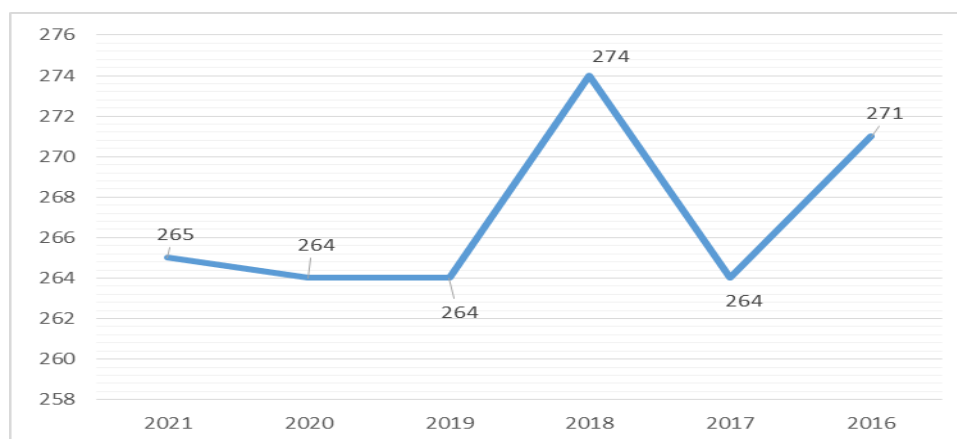
Zdroj: ČSÚ – Sčítání lidu, domů a bytů 2021

3.5. Hospodářství a cestovní ruch

Trh práce

Počet ekonomicky aktivních obyvatel v obci v letech 2016 – 2021 kolísá mezi 265 a 274 osobami.

Graf 3 - Vývoj počtu ekonomicky aktivních obyvatel (15 - 64 let)



Zdroj: ČSÚ – Vybrané údaje za obec Dobřínsko



Podíl ekonomicky aktivních obyvatel na celkovém počtu obyvatel v roce 2021 byl 67,1 %. Zaměstnaní občané obce nejčastěji dojíždí za prací do měst a obcí v okolí. Část z nich pracuje pro firmy, které zajišťují chod Jaderné elektrárny Dukovany. Nemale množství ekonomicky aktivních obyvatel dojíždí za prací do krajského města Brna. V obci Dobřínsko nepůsobí žádný větší zaměstnavatel. Pouze několik občanů pracuje v RS Dobřínsko, případně v penzionu Pastouška. Další ekonomicky aktivní občané se věnují podnikání.

Hospodářství

Na území obce bylo k 31. 12. 2021 registrováno celkem 95 podniků, některé podniky již neprovozují aktivní činnost. Subjekty se zaměřují například na velkoobchod, maloobchod, opravy motorových vozidel, stavební činnosti, rostlinou a živočišnou výrobu, stravování a pohostinství apod.

Tabulka 4 - Podnikatelské subjekty podle právní formy k 31. 12. 2021

Počet ekonomických subjektů				
Celkem	Obchodní společnosti	Fyzické osoby		
	celkem	soukromí podnikatelé podnikající dle živnostenského zákona	zemědělští podnikatelé	soukromí podnikatelé podnikající dle jiných zákonů
95	1	78	9	1

Zdroj: ČSÚ – Vybrané údaje za obec Dobřínsko

Mezi podnikatelské subjekty působící na území obce patří:

- Tomáš Čuba - zednické práce – OSVČ
- Oldřich Semotam - zednické práce - OSVČ
- David Hladký - Instalátérství a topenářství - OSVČ
- Občerstvení Pod Kaštanem, Jeníkova chata - ubytování – Jan Pavlík - OSVČ
- Vladimír Novák - rostlinná výroba-OSVČ
- Mgr. Veronika Pavlíková- rostlinná výroba-OSVČ
- Václav Vystrčil – rostlinná a živočišná výroba, penzion Pastouška - OSVČ



Cestovní ruch

Obec Dobřínsko nedisponuje žádnou větší turistickou památkou, ale vzhledem k vybudovaným ubytovacím kapacitám se v poslední době stává výchozím místem pro turisty, která chtějí poznávat jak Jihomoravský kraj, tak kraj Vysočina. Dobřínsko patří do turistické oblasti Podyjí (33) a turistického regionu jižní Morava. Dobřínskem prochází značená trasa dálkové cyklostezky Jihlava - Český Těšín (č. 401 Třebíč - Moravský Krumlov). Nově je možné v obci využít víceúčelové hřiště zbudované v roce 2022 v blízkosti obecního úřadu. V okolí obce se zvedají nevelké kopce, západním směrem Na Vinohradech (348 m.n.m.) a jižním směrem vrcholek Pipele (331 m.n.m.).

Na území obce nalezneme několik nemovitých kulturních památek zapsaných v ústředním seznamu kulturních památek ČR.

Jsou to:

- Boží muka - u vepřína, přemístěna o cca 50 m směrem k márnici
- Hlavní kříž – hřbitov
- Kostel svatého Prokopa- náves
- Boží muka – proti domu č. 72
- Krucifix – při silnici směrem na Moravský Krumlov

Další turistickou zajímavostí je kaplička při cestě směrem na Dolní Dubňany a dřevěná Vladova muka – při silnici směrem na Jamolice.

V okolí obce nalezneme zříceninu hradu Templštejn, v Moravském Krumlově můžeme navštívit nově opravenou část zámku s výstavou a také Slovanskou epopej – výstavu monumentálních obrazů Alfonse Muchy.

3.6. Infrastruktura

V obci se v roce 2021 nacházelo 152 rodinných domů.

- Pozemní komunikace

Dobřínskem vede silnice III/413 1, která v uceleném tahu ve směru východ-západ spojuje v jižní trase území krajů Jihočeského, Vysočina a Jihomoravského.

- Kanalizace

V obci je vybudovaná dešťová kanalizace. V minulosti byla vyhotovena projektová dokumentace na splaškovou kanalizaci a čističku odpadních vod, tato dokumentace je pro zahájení stavebního řízení již zastaralá a je nutná její revize.



- Plynofikace

Plynofikace obce byla dokončena v roce 2004. Plyn byl napojen na plynovod vedoucí z Dolních Dubňan.

- Komunální odpad

Svoz komunálního odpadu provádí firma A. V. E s.r.o., Třebíč. Tento svoz je prováděn 1x za 14 dní. Obec dále zajišťuje jedenkrát ročně odvoz nadměrného odpadu, přistavením několik velkoobjemových kontejnerů. Další odpad mohou občané třídit do barevně značených kontejnerů, které jsou umístěny na pěti různých místech v obci. V obci se třídí plast, papír, sklo, oděvy a kovy. Dále je možné využít nádobu na oleje. Dvakrát do roka zajišťuje obec i svoz nebezpečného odpadu. V obci jsou umístěny kontejnery na bioodpad.

- Elektrická síť

Obec plně elektrifikována. V obci jsou 3 trafo stanice. Elektrické vedení je na betonových podpěrách. V současné době je vedení v dobrém technickém stavu.

- Komunikační sítě

V obci je možné využít služby několika poskytovatelů internetového připojení. Signál mobilních operátorů nemá v obci dostatečnou kvalitu a také pokrytí pozemním TV signálem není všude optimální.

- Sociální služby

Sociální služby v obci jsou koordinovány se sociálním odborem v Moravském Krumlově. S péčí o nemohoucí občany pomáhá také charita Znojmo. Lékaře musí občané vyhledat v Moravském Krumlově.

Stavby občanské vybavenosti

- Kulturní dům

V obci byl postaven v roce 1975 kulturní dům se sálem pro společenské akce, který prochází průběžnou rekonstrukcí a opravami, ke kulturnímu domu přiléhá venkovní taneční parket se zastřešeným pódiem a pergolou pro letní akce. V kulturním domě je možné využít prostor tzv. „peklo“ například k menším oslavám. Kulturní dům je využíván celoročně, jak pro obecní tak soukromé akce.

- Obecní úřad

Na obecním úřadě je umístěna obecní knihovna, kde je možné 1x týdně půjčit knihy. Součástí obecního úřadu je zasedací místnost, která se využívá pro zasedání zastupitelstva, volby nebo pro setkání místních spolků tento prostor si mohou občané pronajmout i pro soukromé účely.



- **Mateřská škola**

Mateřská škola je umístěna nedaleko obecního úřadu a zastávky autobusu. Má kapacitu 15 dětí, která je zcela naplněna jak místními dětmi, tak dětmi z okolních vesnic. Děti se vzdělávají podle školního vzdělávacího programu „Putování se skřítky z Tramtárie“. Využívá metody prožitkového a činnostního učení, metod dramatické výchovy, projektového vyučování, sociálně komunikativních technik, metody kooperace a spolupráce. Zaměřuje se na individuální rozvoj jednotlivých dětí.

Budova mateřské školy je přízemní. Najdeme zde třídu s herními kouty, dostatečně prostornou hernu a ložnici, šatnu, soc. zařízení – umývárnu a WC. V zadní části areálu školy je prostorná zahrada se vzrostlými stromy a pískovištěm.

- **Venkovní sportovní prostory**

Fotbalové hřiště

V obci je možné využívat fotbalové hřiště, u kterého je také malý dětský koutek. Hřiště užívají místní spolky jak SK- 1934 Dobřínsko pro fotbalová utkání, tak SDH Dobřínsko pro trénink a závody v hasičském sportu.

Víceúčelové hřiště

V roce 2022 bylo v obci vybudováno nové víceúčelové hřiště s umělým povrchem a osvětlením za obecním úřadem.

Dětské hřiště

V zahrádce u obecního úřadu je umístěné dětské hřiště s několika herními prvky – houpačky, klouzačka, kolotoč. Je zde několik laviček, kde je možné si odpočinout.

- **Ubytovací kapacity**

V obci se nachází více druhů ubytovacích kapacit. Turisté mohou využít ubytování v soukromém domě – Dobřínská chalupa, v chatě – Jeníkova chata a Chalupa u Jeníka, v penzionu Pastouška a v pokojích se společnou kuchyní v domku Na Růžku.

- **Obchody a restaurační zařízení**

V obci funguje prodejna se smíšeným zbožím Jednota, financované také z krajského a obecního rozpočtu. V letních měsících je možné využít venkovní občerstvení s posezením Pod Kaštanem. Celoročně je v provozu penzion Pastouška s restaurací, která od pondělí do pátku nabízí polední menu s možností rozvozu.

- **Budova bývalé základní školy**

Vedle obecního úřadu se nachází budova bývalé základní školy, která ke své funkci sloužila do 80. let minulého století. Poté se začali žáci vzdělávat v Moravském Krumlově a v současné době navštěvují někteří žáci i školu v Dolních Dubňanech. Budova školy dále sloužila jako jídelna a vývařovna pro mateřskou školu, ale toto bylo také zrušeno. V současnosti je budova neobydlená a je využívána jako sklad materiálu. Její stav není dobrý a je plánovaná celková rekonstrukce a nové využití – byty, sklad techniky, sociální zázemí pro pracovníky obce, klubovna.



Tabulka 5 – Občanská vybavenost

Obecní úřad se zasedací místností	ANO
Kulturní dům (sál) pro pořádání společenských akcí	ANO
Kino	NE
Mateřská škola	ANO
Základní škola	NE
Divadlo	NE
Obchod se smíšeným zbožím	ANO
Středisko pro volný čas dětí (mládeže)	NE
Kostel s náboženským využitím	ANO
Turistické informační centrum	NE
Víceúčelová tělocvična, sokolovna, sportovní hala	NE
Jednouúčelové kryté sportovní zařízení	NE
Fotbalové hřiště	ANO
Dětské hřiště	ANO
Víceúčelové hřiště	ANO
Restaurace	ANO
Ubytovací kapacity	ANO
Koupaliště	NE
Krytý bazén	NE
Dešťová kanalizace	ANO
Kanalizace s napojením na ČOV	NE
Veřejný vodovod	ANO
Plynofikace	ANO
Sběrný dvůr nebezpečných a objemných odpadů	NE

3.7.Kultura v obci

V obci působí několik spolků:

- SDH Dobřínsko - hasičský sport – zúčastňují se jihomoravských závodů
- SK 1934 Dobřínsko, spolek - fotbal – v současnosti hraje mužstvo v kategorii Znojenské pivo III. třída skupina B
Český svaz žen Dobřínsko– pořádají akce pro děti i dospělé
- Gold river – vodácký spolek



Kulturní akce, které se v obci pravidelně konají:

- Tříkrálová sbírka -charita - leden
- Myslivecký ples - leden
- Ostatková zábava- únor/březen
- Maškarní karneval - únor/březen
- Setkání se seniory – duben/květen
- Pouťová zábava - červenec
- Vítání občánků
- Hasičské závody – O pohár starosty obce
- Rozsvícení vánočního stromu 1. adventní neděle
- Vánoční koncert - prosinec

3.8. Životní prostředí

Zemědělská půda zaujímá 85,7 % rozlohy území obce, z toho orná půda 80,1 %. Lesní pozemky tvoří 4,6 % rozlohy. Trvalý travní porost zaujímá 3,4 %. Rozloha jednotlivých druhů pozemků je zobrazena v tabulce č. 6.

Tabulka 6 - Rozloha jednotlivých druhů pozemků (ha)

Dobřínsko (okres Znojmo)		
Celkem ha		551,3
Zemědělská půda (ha)	Celkem	472,6
	Orná půda	445,4
	Chmelnice	-
	Vinice	-
	Zahrada	8,2
	Ovocný sad	0,3
	Trvalý travní porost	18,6
Nezemědělská půda (ha)	Celkem	78,7
	Lesní pozemek	25,6
	Vodní plocha	5,1
	Zastavěná plocha a nádvoří	10,5
	Ostatní plocha	37,5

Zdroj: ČSÚ – Vybrané údaje za obec Dobřínsko



4. Strategické vize

Strategické vize představují dlouhodobý plán, věnující se budoucnosti obce a směru jejího vývoje. Vize dávají souhrnný obraz o rozvoji obce na příštích 5 let. Obec Dobřínsko si klade za cíl být moderní obcí, ve které se bude všem občanům příjemně a klidně žít.

4.1. SWOT analýza

V předchozím textu byl podrobně rozebrán aktuální stav obce. Ze zjištěných údajů vyplynulo, co je pro obec důležité, jaké jsou její silné stránky, jaké má příležitosti pro další rozvoj a jaké problémy je nutné řešit. Tyto zjištěné informace jsou přehledně uspořádány do následující tabulky. Ze zjištěných příležitostí a problémů poté vychází plán aktivit, které chce obec s různou prioritou realizovat.

Silné stránky	Slabé stránky
Fungující zájmové spolky	Stárnutí obyvatel; počet osob starších 65 let převyšuje počet dětí do 14 let
Kulturní dům s venkovním areálem	Špatný stav chodníků, silnic i polních cest
Snadná dopravní dostupnost velkých měst	Nevyužívání alternativních zdrojů energie
Rekreační potenciál	Nevyužití potenciálu kulturního domu
Klidné životní prostředí	
Mateřská škola v obci	
Venkovní sportovní prostory – fotbalové hřiště, víceúčelové hřiště	
Dopravní spojení v rámci IDS JMK	
Příležitosti	Hrozby
Rekonstrukce chodníků a povrchu komunikací	Sucho, eroze
Zapojovat co největší část obyvatel do rozvoje obce	Zvyšování zatížení nákladní dopravou
Podpora zájmových spolků	Stav kanalizace v obci
Při rozvoji obce vycházet z reálných námětů občanů na rozvoj obce	Možnost zavření prodejny smíšeného zboží
Služby pro turisty	
Spolupráce se seniory i mladými rodinami	
Využití fondů EU jako zdroj podpory, využití národních dotačních titulů	
Podpora místních podnikatelů	
Rekonstrukce budovy ZŠ - byty pro občany, zázemí pro spolky	
Spolupráce s MŠ – udržení stávající úrovně a rozsahu poskytované pedagogické výchovy	



4.2. Projektové záměry

Projektový záměr č. 1 – Mateřská škola	
Rekonstrukce elektroinstalace a sociálního zařízení v mateřské škole. Obnova a rozvoj infrastruktury pro vzdělávání, včetně pedagogického zázemí a venkovních prostor školy.	
Lokalizace	Obec Dobřínsko
Odhad nákladů	2 500 000,-
Možné zdroje financování	Vlastní rozpočet, MMR, MF, PRV, JMK
Období realizace	2023
Priorita	Nejvyšší
Fáze projektu	Vypracovaná projektová dokumentace Připravovaná žádost o dotaci

Projektový záměr č. 2 – Mechanizace	
Nákup traktoru	
Lokalizace	Obec Dobřínsko
Odhad nákladů	850 000,-
Možné zdroje financování	Vlastní rozpočet
Období realizace	2023
Priorita	Nejvyšší
Fáze projektu	Záměr a výběrové řízení- v přípravě



Projektový záměr č. 3 – Chodníky	
Opravy stávajících chodníků – na etapy, každý rok část	
Lokalizace	Obec Dobřínsko
Odhad nákladů	2 000 000,-
Možné zdroje financování	Vlastní rozpočet, JMK
Období realizace	2023 - 2027
Priorita	Vysoká
Fáze projektu	Záměr a žádost o dotaci - v přípravě

Projektový záměr č. 4 – Závlaha fotbalové hřiště	
Závlaha na fotbalovém hřišti	
Lokalizace	Obec Dobřínsko
Odhad nákladů	1 000 000,-
Možné zdroje financování	Vlastní rozpočet, Národní sportovní agentura
Období realizace	2023
Priorita	Vysoká
Fáze projektu	Vypracovaná projektová dokumentace Podaná žádost o dotaci



Projektový záměr č. 5 – Obecní úřad	
Dokončení oprav obecního úřadu – zasedací místnost, sociální zázemí, vstup, kuchyňka	
Lokalizace	Obec Dobřínsko
Odhad nákladů	300 000,-
Možné zdroje financování	Vlastní rozpočet, JMK
Období realizace	2023-2027
Priorita	Střední
Fáze projektu	Záměr a žádost o dotaci - v přípravě

Projektový záměr č. 6 – Kulturní dům	
Dokončení oprav kulturního domu – vytápění, vybavení	
Lokalizace	Obec Dobřínsko
Odhad nákladů	300 000,-
Možné zdroje financování	Vlastní rozpočet, JMK, MMR
Období realizace	2024 – 2027
Priorita	Střední
Fáze projektu	Záměr



Projektový záměr č. 7 – Projektová dokumentace - splašková kanalizace a ČOV	
Revize stávající dokumentace	
Lokalizace	Obec Dobřínsko
Odhad nákladů	200 000,-
Možné zdroje financování	Vlastní rozpočet, JMK
Období realizace	2023
Priorita	Vysoká
Fáze projektu	Projektová dokumentace - částečně zpracovaná

Projektový záměr č. 8 – Splašková kanalizace a ČOV	
Výstavba kanalizace a čistírny odpadních vod	
Lokalizace	Obec Dobřínsko
Odhad nákladů	45 000 000,-
Možné zdroje financování	Vlastní rozpočet, MŽP
Období realizace	2024 – 2027
Priorita	Vysoká
Fáze projektu	Záměr



Projektový záměr č. 9 – Zkrášlení obce	
Odpočinková místa, třídění odpadů – koše, kontejnery, výsadba zeleně	
Lokalizace	Obec Dobřínsko
Odhad nákladů	400 000,-
Možné zdroje financování	Vlastní rozpočet, JMK, MMR
Období realizace	2023-2026
Priorita	Vysoká
Fáze projektu	záměr

Projektový záměr č. 10 – Most přes Dobřínský potok	
Oprava mostu u domu č. p. 70	
Lokalizace	Obec Dobřínsko
Odhad nákladů	3 000 000,-
Možné zdroje financování	Vlastní rozpočet, MMR, IROP
Období realizace	2024 - 2023
Priorita	Malá
Fáze projektu	záměr



Projektový záměr č. 11 – Hasičská zbrojnice	
Projekt a výstavba nové hasičské zbrojnice	
Lokalizace	Obec Dobřínsko
Odhad nákladů	3 000 000,-
Možné zdroje financování	Vlastní rozpočet, JMK, MMR
Období realizace	2024 - 2027
Priorita	Střední
Fáze projektu	Záměr

Projektový záměr č. 12 – Přestavba budovy školy	
Přestavba budovy bývalé ZŠ na byty, sociální zázemí pro pracovníky obce, sklad materiálu a společenská místnost pro občany	
Lokalizace	Obec Dobřínsko
Odhad nákladů	10 000 000,-
Možné zdroje financování	Vlastní rozpočet, MMR, Evropské fondy
Období realizace	2025 -2027
Priorita	střední
Fáze projektu	Záměr Projektová dokumentace – v přípravě



Projektový záměr č. 13 – Zeď hřbitov	
Oprava zdi hřbitova	
Lokalizace	Obec Dobřínsko
Odhad nákladů	200 000,-
Možné zdroje financování	Vlastní rozpočet, JMK, MMR
Období realizace	2024 -2027
Priorita	malá
Fáze projektu	Záměr

Projektový záměr č. 14 – Obnovitelné zdroje energie	
Fotovoltaické panely pro úsporu energie na OÚ, v MŠ	
Lokalizace	Obec Dobřínsko
Odhad nákladů	1 000 000,-
Možné zdroje financování	Vlastní rozpočet, MMR, Evropské fondy, MŽP
Období realizace	2025 -2027
Priorita	střední
Fáze projektu	Záměr



4.3. Realizace strategie

Realizaci záměrů, jejich zajišťování a kontrolu provádí zastupitelstvo obce. Strategický plán rozvoje obce včetně všech následných aktualizací bude zpřístupněn na webových stránkách obce Dobřínsko a rovněž bude k nahlédnutí v tištěné verzi na obecním úřadě. Tento dokument bude využíván jako jeden ze základních podkladů při tvorbě rozpočtových výhledů a víceletých finančních plánů.

Monitoring plnění rozvojové strategie

Sledování a vyhodnocování realizace projektových záměrů bude prováděno zastupitelstvem obce. Samotný proces monitoringu bude spočívat v zjištění aktuálního stavu plnění/neplnění, respektive již splnění jednotlivých aktivit. Odpovědnost za monitoring a plnění rozvojové strategie má zastupitelstvo obce.

Aktualizace Programu rozvoje obce

Strategický plán rozvoje obce bude pravidelně aktualizován. Za aktualizaci dokumentu zodpovídá zastupitelstvo obce.

5. Závěr

Obec Dobřínsko má pro následující období 2023 – 2027 čtrnáct projektových záměrů. Tyto aktivity by měli přispět zejména ke zlepšení technické infrastruktury obce a zlepšení celkového vzhledu obce. K financování těchto aktivit budou využity vedle vlastních zdrojů také zdroje z evropských a národních fondů.

Realizací naplánovaných záměrů dojde k zvýšení životní úrovně v obci. Díky tomu se může zvýšit zájem o bydlení a podnikání v obci.

Z dlouhodobého hlediska je záměrem obce především vytvoření dobrých životních podmínek a udržitelný rozvoj.